

## **PNRR M1C3 INTERVENTO 2.2 - PROGETTO N. ID. 1014 - CUP I58C22000300004 PROTEZIONE E VALORIZZAZIONE DELL'ARCHITETTURA E DEL PAESAGGIO RURALE**

### **PROGETTO PER LA RIGENERAZIONE, LA SALVAGUARDIA STORICA E PAESAGGISTICA, IL RIUSO E LA VALORIZZAZIONE DEI RUDERI DEL CASTELLO DI CASTELFRANCO IN LOC. CAPO DEL COLLE DI ANCARANO**

Le finalità degli interventi che sono stati ipotizzati per la parte inferiore e superiore del Castello, sono volte al recupero di quest'area che fino ad oggi si presentava completamente infestata da una fitta vegetazione arborea, arbustiva ed erbacea, cresciuta progressivamente nel corso degli anni.

Il progetto in generale, poi, vuole ripristinare l'accessibilità e la visibilità del Castello, attraverso quelle azioni che ne consentiranno un più ampio recupero funzionale dal punto di vista della fruibilità, dell'accesso al pubblico, dalla sua salvaguardia e valorizzazione.

#### **Fasi dell'intervento:**

- Taglio della vegetazione infestante arbustiva ed erbacea, ed in parte di quella arborea, sulla quale verranno eseguiti anche interventi di potatura per ricostituire le chiome degli esemplari appartenenti ad essenze autoctone (roverella, acero, carpino);

- Opere di parziale liberazione dal pietrame crollato con cernitura ed accatastamento, a mano, su bancali (nei punti di passaggio più importanti);

- Opere di messa in sicurezza dei ruderi (in base alle risorse economiche disponibili, puntellature e legature delle parti più pericolanti);

- Realizzazione di un sentiero per i visitatori, che, partendo dall'esterno consentirà una prima fruizione visiva del Castello ;

Il percorso che sarà realizzato permetterà l'ingresso e la visita dei ruderi in sicurezza, scavalcando la cinta muraria con delle scalette in legno e scenderà verso la parte centrale percorrendo una lunghezza di circa 80 mt., con una larghezza media di ml. 1,00, intervallato e delimitato da sponde in tavole / tronchetti di legno (atte a contenere il ghiaietto per una migliore percorribilità)


- Messa in opera balaustra (paletti in legno con corda).

- Messa in sicurezza facciata della Chiesa ed area terrazza belvedere.

*PNRR - PIANO NAZIONALE DI RIPRESA E RESILIENZA*

*Proposte di intervento per il restauro e la valorizzazione del patrimonio architettonico e paesaggistico rurale da finanziare nell'ambito del PNRR, Missione 1 - Digitalizzazione, innovazione, competitività e cultura, Component 3 - Cultura 4.0 (M1C3) Misura 2 "Rigenerazione di piccoli siti culturali, patrimonio culturale, religioso e rurale"*

***Investimento 2.2: "Protezione e valorizzazione dell'architettura e del paesaggio rurale "***



**PROGETTO PER IL SENTIERO PEDONALE E  
LA MESSA IN SICUREZZA DELLE  
MURATURE, DEI RUDERI DEL CASTELLO  
ALL'INTERNO DELLA CINTA MURARIA**

- ELABORATI GRAFICI**
- DOCUMENTAZIONE FOTOGRAFICA**

**PROGETTO PER LA RIGENERAZIONE, LA  
SALVAGUARDIA STORICA  
E PAESAGGISTICA, IL RIUSO E LA  
VALORIZZAZIONE DEI RUDERI  
DEL CASTELLO DI CASTELFRANCO  
IN LOCALITÀ CAPO DEL COLLE DI ANCARANO**

Comune di Norcia (PG)

proprietario e

sogg. attuatore :

**Comunanza Agraria di Ancarano**

leg. rappr. :

sig. Romeo Canali

resp. domanda PNRR : sig. Adelindo Capparelli

progettista :

**arch. Alberto Venia**

Spoletto (PG) - v. Della Salara Vecchia n. 4 - 06049; tel. 0743 / 522.233  
alberto.venia@archiworldpec.it

Marzo 2024





**foto 1** *vista da valle di Castelfranco a seguito del taglio della vegetazione infestante*



**foto 4**



**foto 5**

*viste dal sentiero principale (esistente)*



**foto 6**



**foto 2**



**foto 7** *----- vista del sentiero di progetto (tratto 2 - int.)*



**foto 3** *----- vista del sentiero di progetto (tratto 1 - est.)*

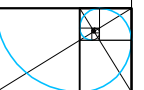


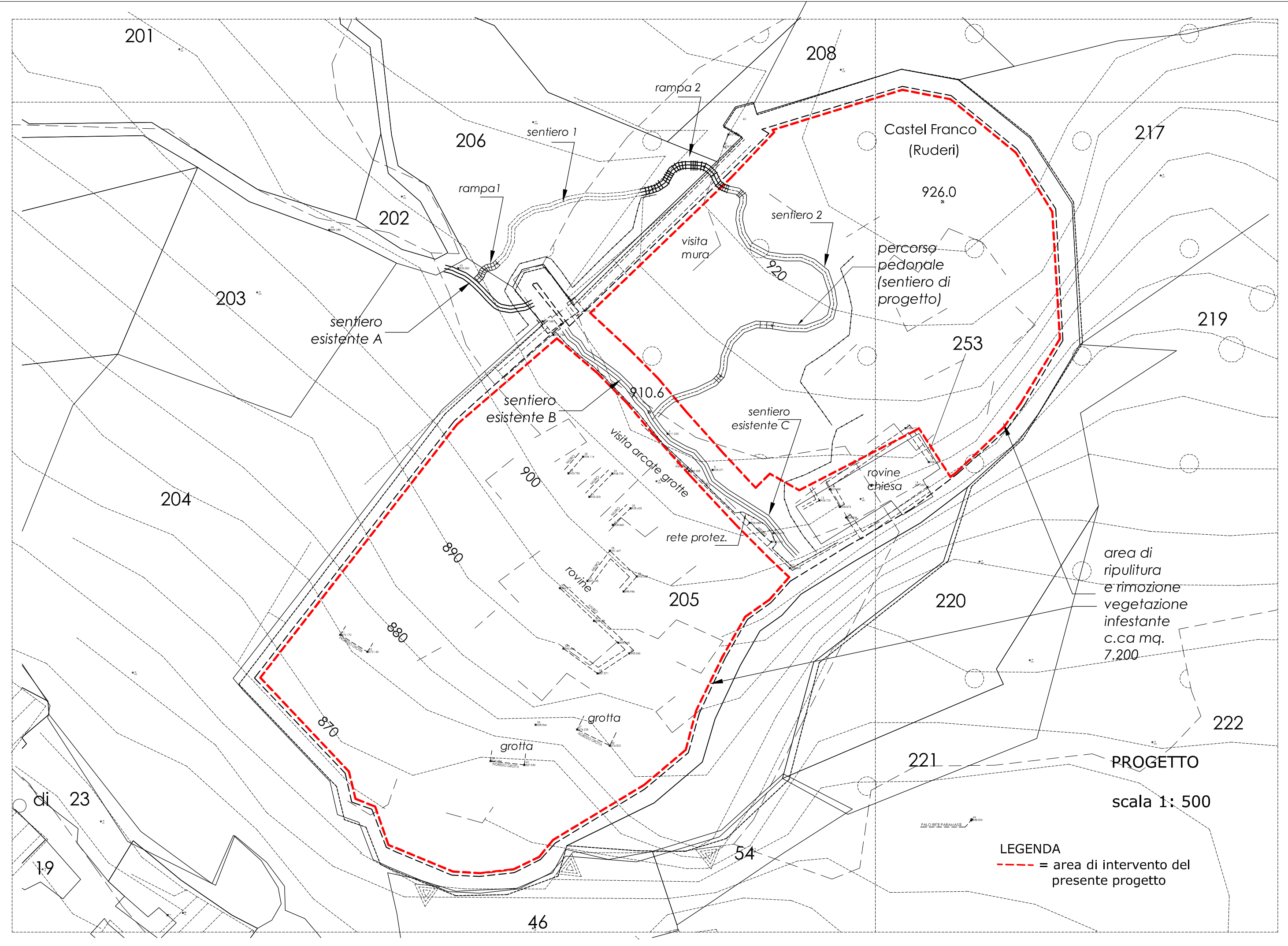
**foto 8**

*viste delle murature da mettere in sicurezza*



**foto 9**

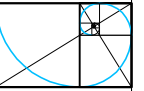




PROGETTO PER LA RIGENERAZIONE, LA SALVAGUARDIA  
 STORICA E PAESAGGISTICA, IL RIUSO E LA VALORIZZAZIONE  
 DEI RUDERI DEL CASTELLO DI CASTELFRANCO

Comunanza Agraria  
 di Ancarano

STUDIO ARCH.  
 RISOLDI - VENIA  
 SPOLETO



data :  
 Ago 2023  
 scala :  
 1:500  
 oggetto :  
 progetto  
 interventi  
 Castello  
 TAV.

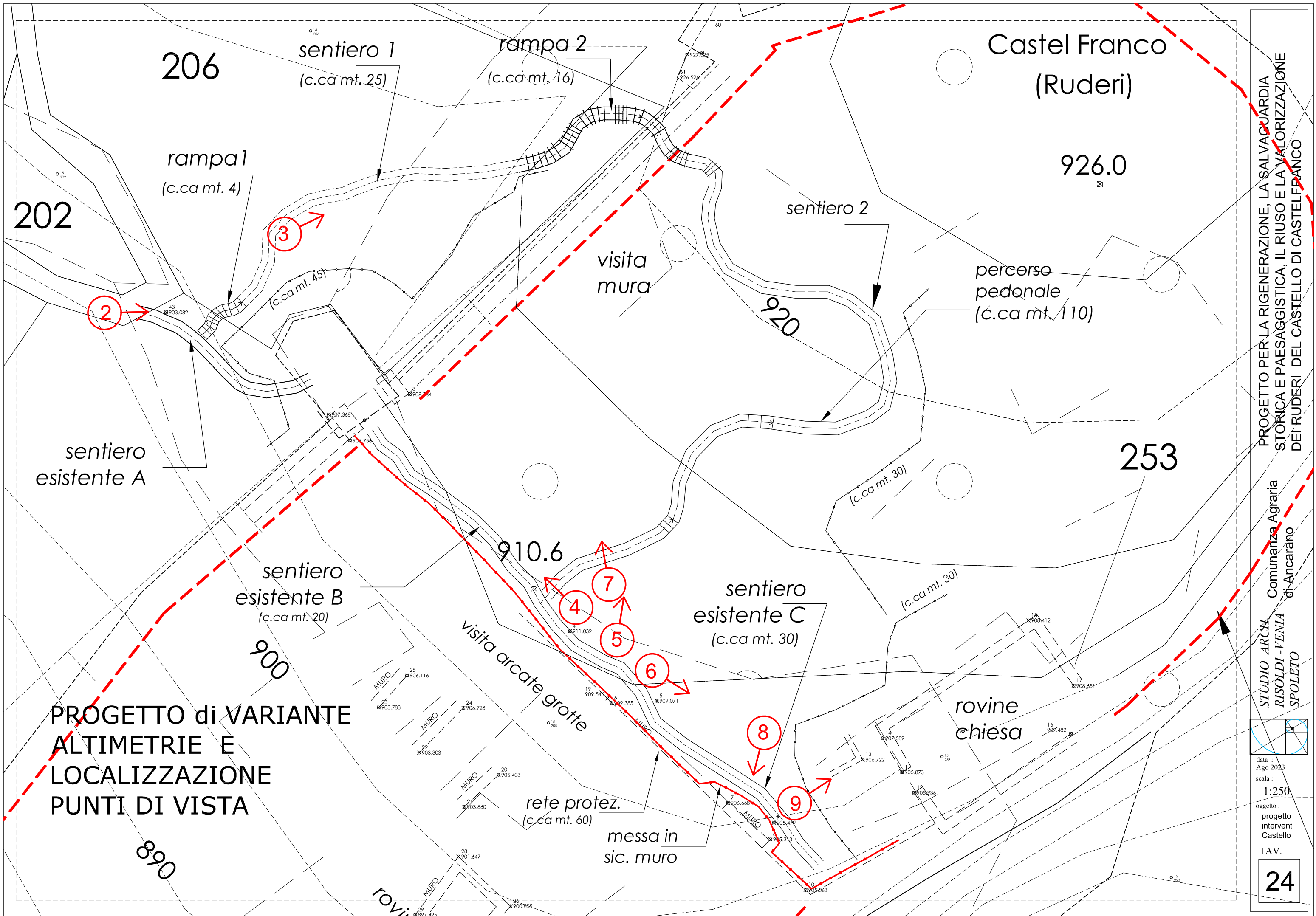
23

PROGETTO  
 scala 1: 500

LEGENDA  
 - - - = area di intervento del  
 presente progetto

area di  
 ripulitura  
 e rimozione  
 vegetazione  
 infestante  
 c.ca mq.  
 7.200

PAOLO BITE PARANASSI



206

sentiero 1  
(c.ca mt. 25)

rampa 2  
(c.ca mt. 16)

Castel Franco  
(Ruderi)

926.0

202

rampa 1  
(c.ca mt. 4)

sentiero 2

percorso  
pedonale  
(c.ca mt. 110)

3

visita  
mura

920

253

sentiero  
esistente A

sentiero  
esistente B  
(c.ca mt. 20)

910.6

sentiero  
esistente C  
(c.ca mt. 30)

(c.ca mt. 30)

visita arcate grotte

rovine  
chiesa

**PROGETTO di VARIANTE  
ALTIMETRIE E  
LOCALIZZAZIONE  
PUNTI DI VISTA**

900

rete protez.  
(c.ca mt. 60)

messa in  
sic. muro

890

rovine

STUDIO ARCA  
 RISOLDI - VENIA  
 SPOLETO

PROGETTO PER LA RIGENERAZIONE, LA SALVAGUARDIA  
 STORICA E PAESAGGISTICA, IL RIUSO E LA VALORIZZAZIONE  
 DEI RUDERI DEL CASTELLO DI CASTELFRANCO

Comune Agraria  
 di Ancarano

data :  
 Ago 2023  
 scala :  
 1:250  
 oggetto :  
 progetto  
 interventi  
 Castello  
 TAV.

24


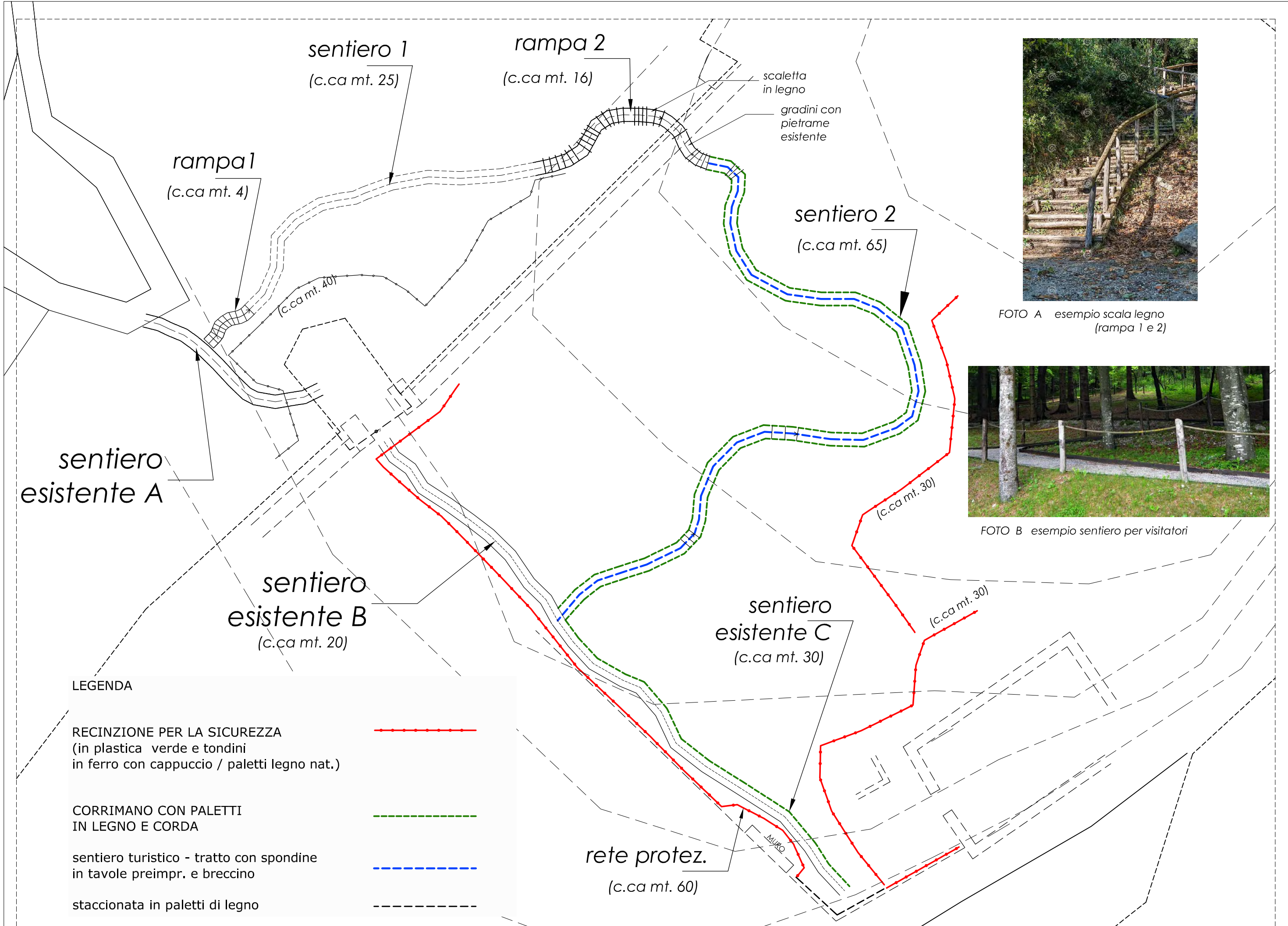


FOTO A esempio scala legno (rampa 1 e 2)

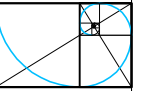


FOTO B esempio sentiero per visitatori

PROGETTO PER LA RIGENERAZIONE, LA SALVAGUARDIA  
STORICA E PAESAGGISTICA, IL RIUSO E LA VALORIZZAZIONE  
DEI RUDERI DEL CASTELLO DI CASTELFRANCO

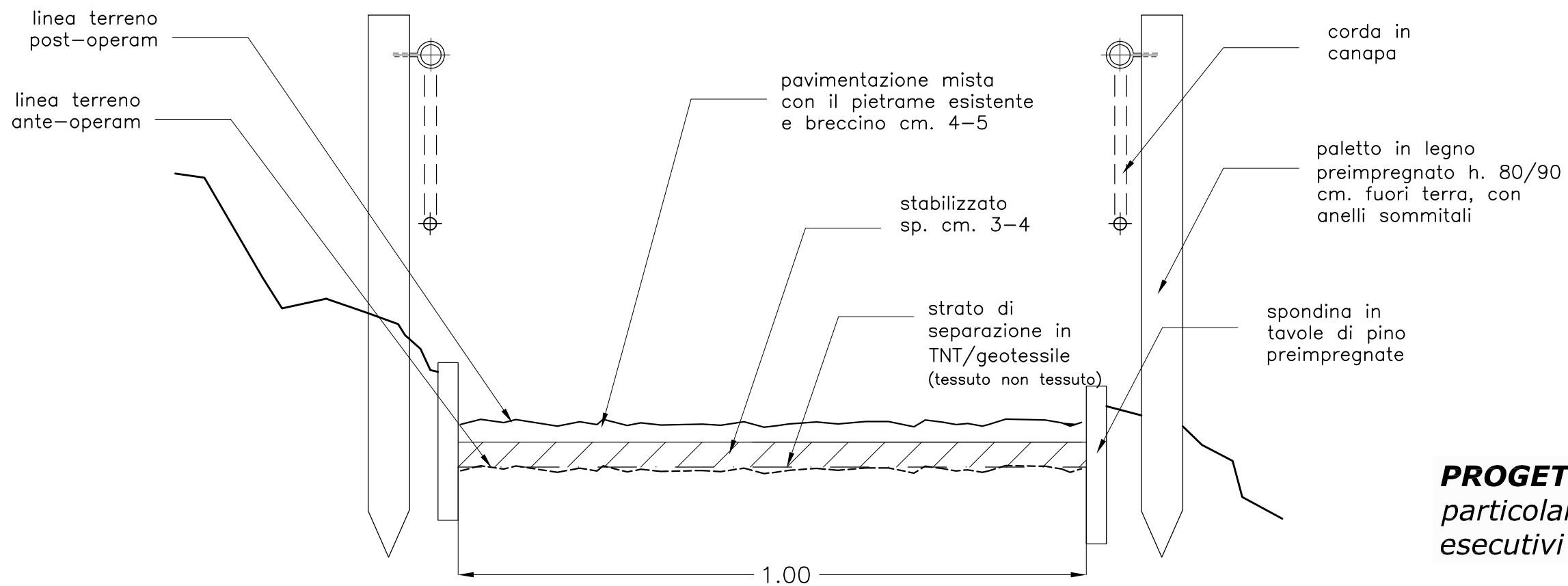
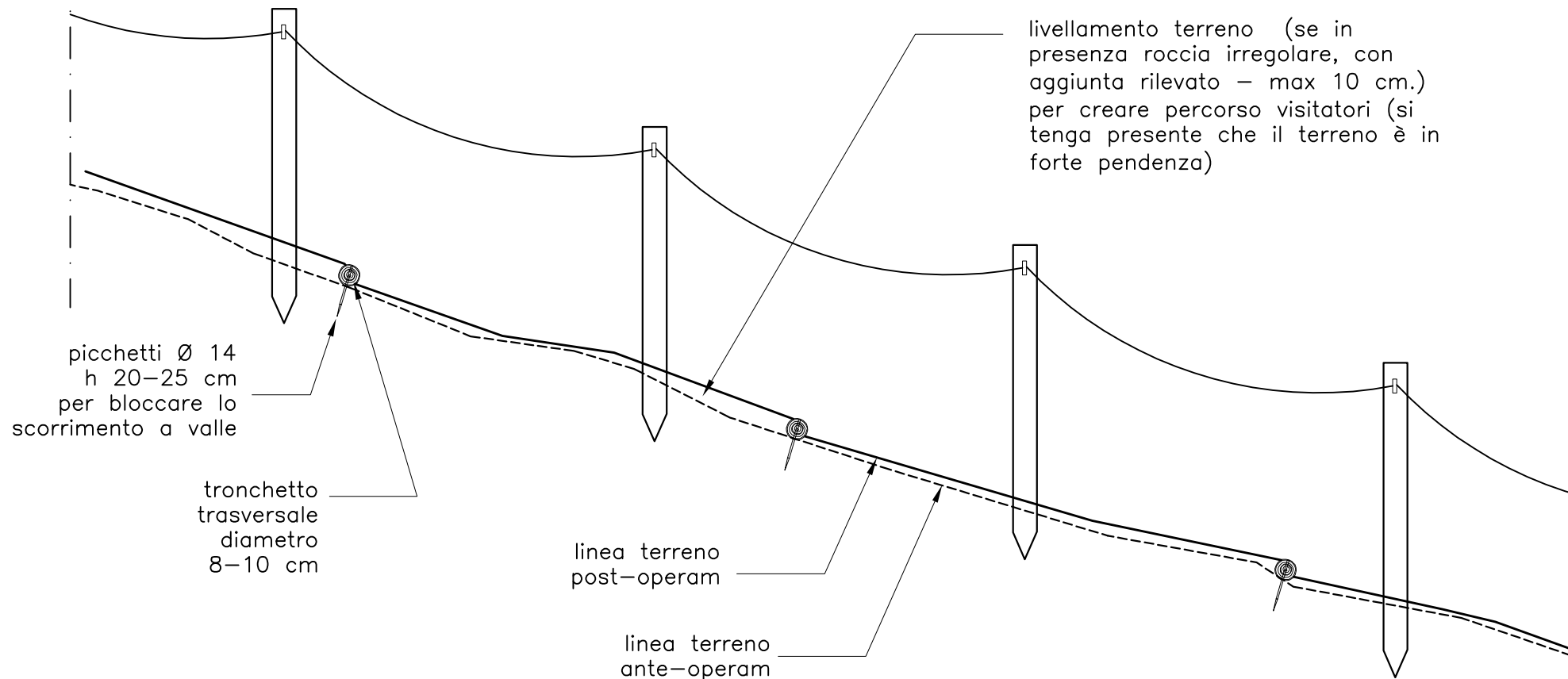
Comunanza Agraria  
di Ancarano

STUDIO ARCH.  
RISOLDI - VENIA  
SPOLETO

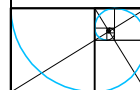


data :  
Ago 2023  
scala :  
1:250  
oggetto :  
progetto  
interventi  
Castello  
TAV.

SEZIONI del SENTIERO  
di progetto



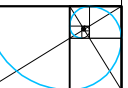
**PROGETTO**  
*particolari*  
*esecutivi*



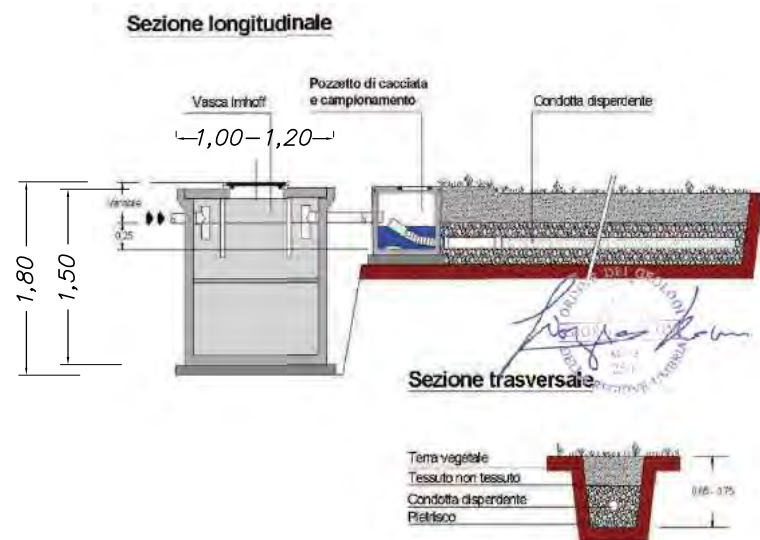
# TAVOLE DI RIEPILOGO DEGLI INTERVENTI GIA' AUTORIZZATI



interventi (autorizzati) riferiti al progetto "PSR UMBRIA 2014-2020 - Intervento 7.5.1. Investimenti in infrastrutture ricreative, informazioni/infrastrutture turistiche su piccola scala - beneficiari pubblici"- PROGETTO PER IL RECUPERO, L'ACCESSO E LA VALORIZZAZIONE DI CASTELFRANCO, DELLA FORCA D'ANCARANO E DELLA LORO CONNESSIONE", non coperti dal suddetto finanziamento e realizzati con il presente intervento

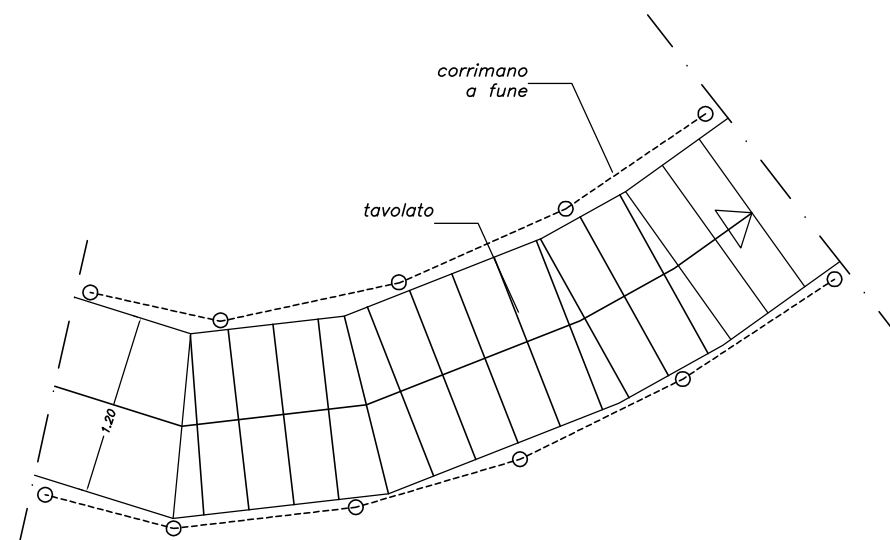


● A2 | NUOVO PERCORSO PEDONALE INTERNO

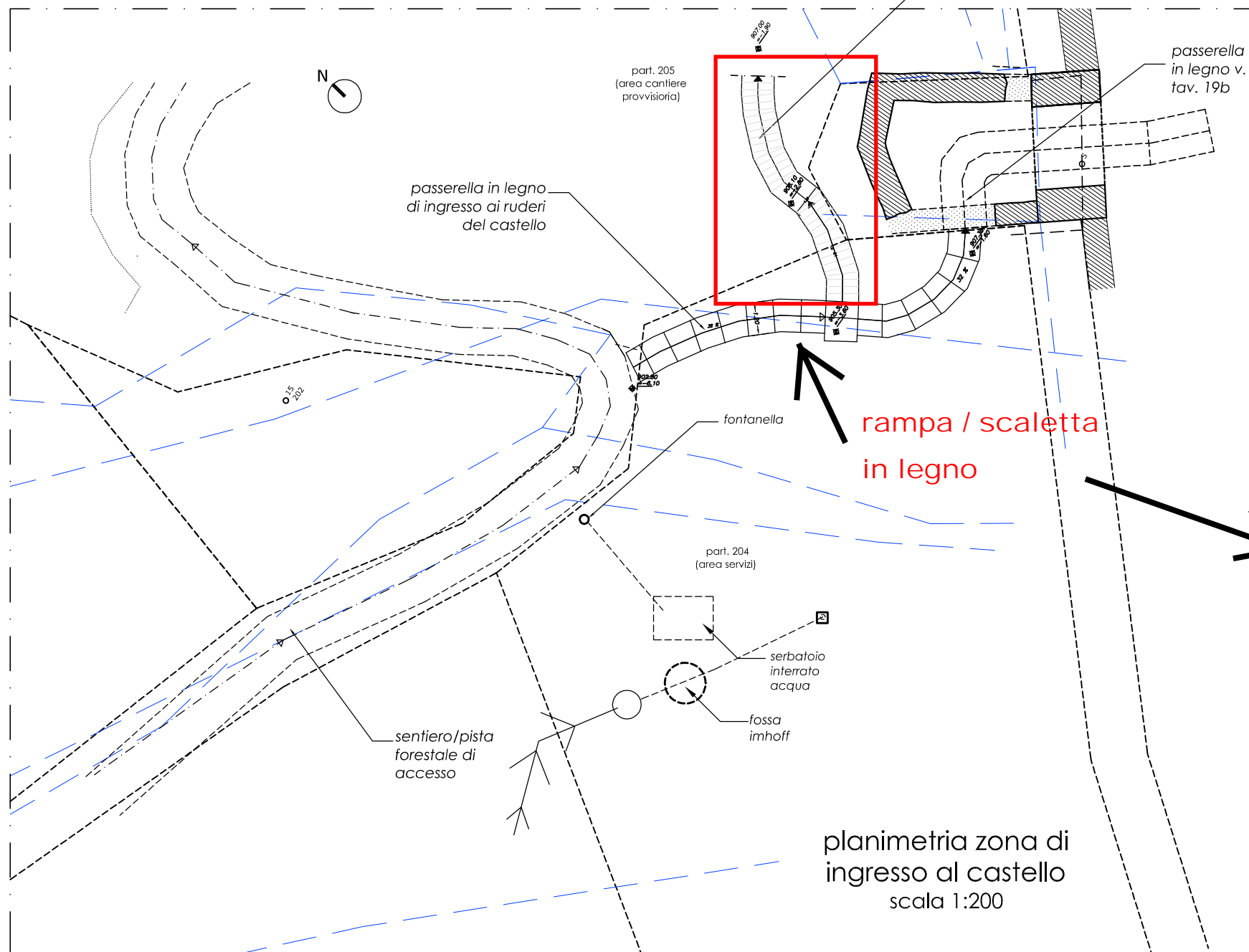


particolari fossa imhoff (cfr relaz. geologo)

passerella inclinata in legno di accesso al castello

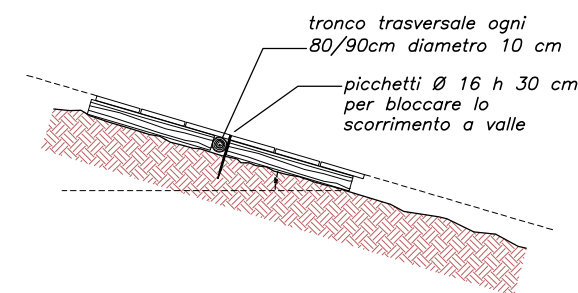


PIANTA Scala 1:50

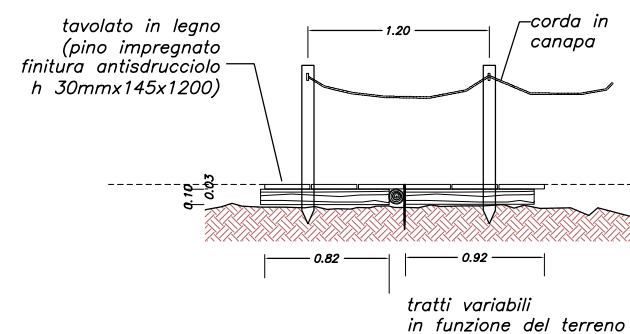


planimetria zona di ingresso al castello scala 1:200

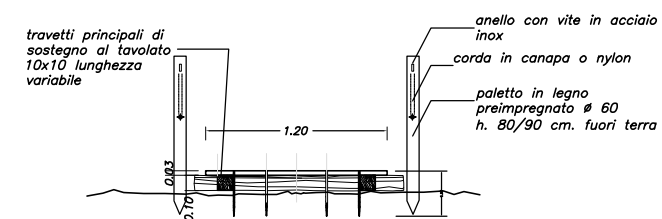
SEZIONE LONGITUD. Scala 1:50



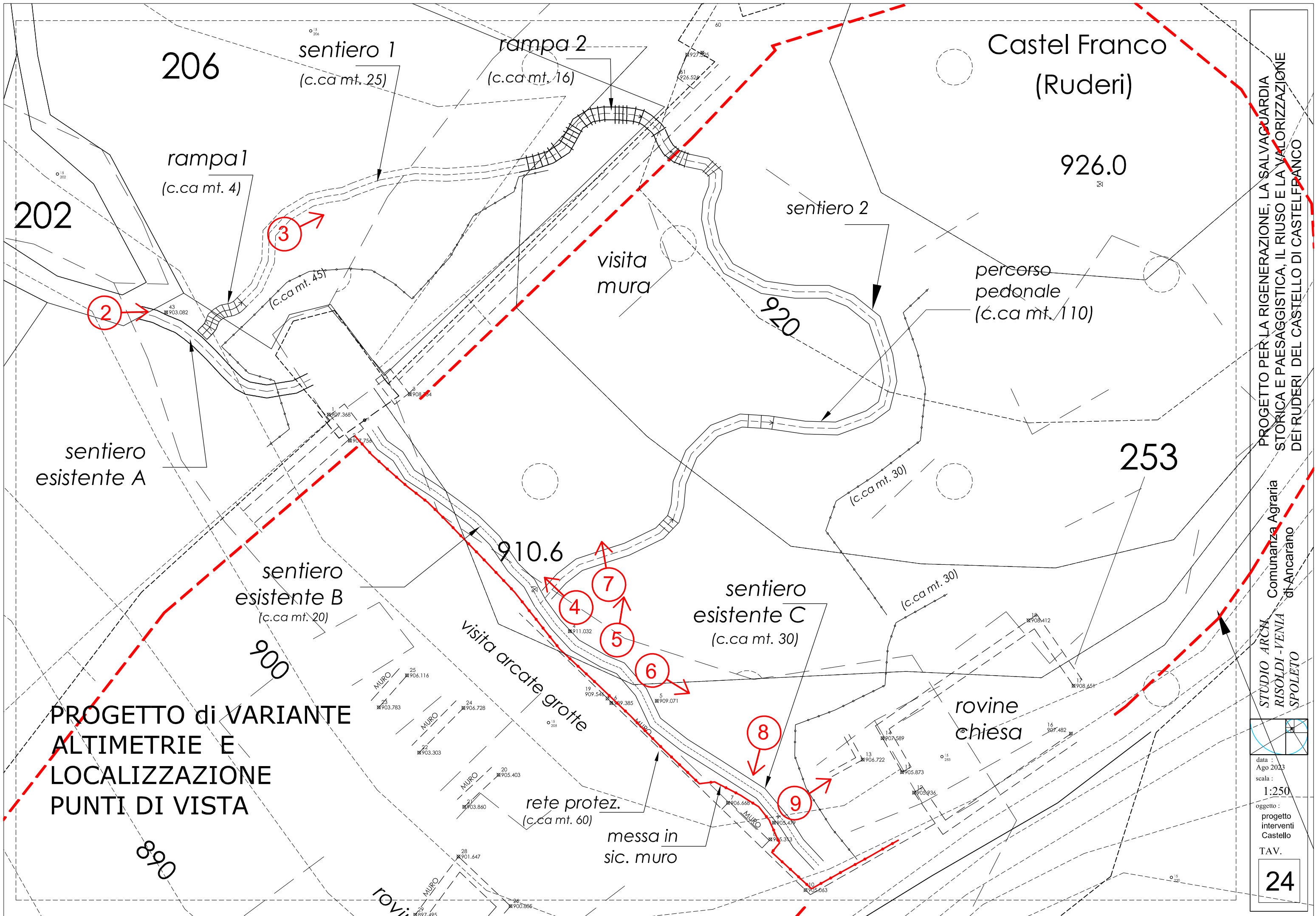
VISTA LATERALE Scala 1:50



SEZIONE TRASV. Scala 1:50







206

sentiero 1  
(c.ca mt. 25)

rampa 2  
(c.ca mt. 16)

Castel Franco  
(Ruderi)

926.0

202

rampa 1  
(c.ca mt. 4)

sentiero 2

percorso  
pedonale  
(c.ca mt. 110)

visita  
mura

920

253

sentiero  
esistente A

sentiero  
esistente B  
(c.ca mt. 20)

910.6

sentiero  
esistente C  
(c.ca mt. 30)

(c.ca mt. 30)

visita arcate grotte

rovine  
chiesa

**PROGETTO di VARIANTE  
ALTIMETRICHE E  
LOCALIZZAZIONE  
PUNTI DI VISTA**

900

rete protez.  
(c.ca mt. 60)

messa in  
sic. muro

890

rovine

STUDIO ARCA  
 RISOLDI - VENIA  
 SPOLETO

PROGETTO PER LA RIGENERAZIONE, LA SALVAGUARDIA  
 STORICA E PAESAGGISTICA, IL RIUSO E LA VALORIZZAZIONE  
 DEI RUDERI DEL CASTELLO DI CASTELFRANCO

Comunità Agraria  
 di Ancarano

data :  
 Ago 2023  
 scala :  
 1:250  
 oggetto :  
 progetto  
 interventi  
 Castello  
 TAV.

24



**foto 1** *vista da valle di Castelfranco a seguito del taglio della vegetazione infestante*



**foto 4**



**foto 5**

*viste dal sentiero principale (esistente)*



**foto 6**



**foto 2**



**foto 7** *----- vista del sentiero di progetto (tratto 2 - int.)*



**foto 3** *----- vista del sentiero di progetto (tratto 1 - est.)*



**foto 8**

*viste delle murature da mettere in sicurezza*



**foto 9**

